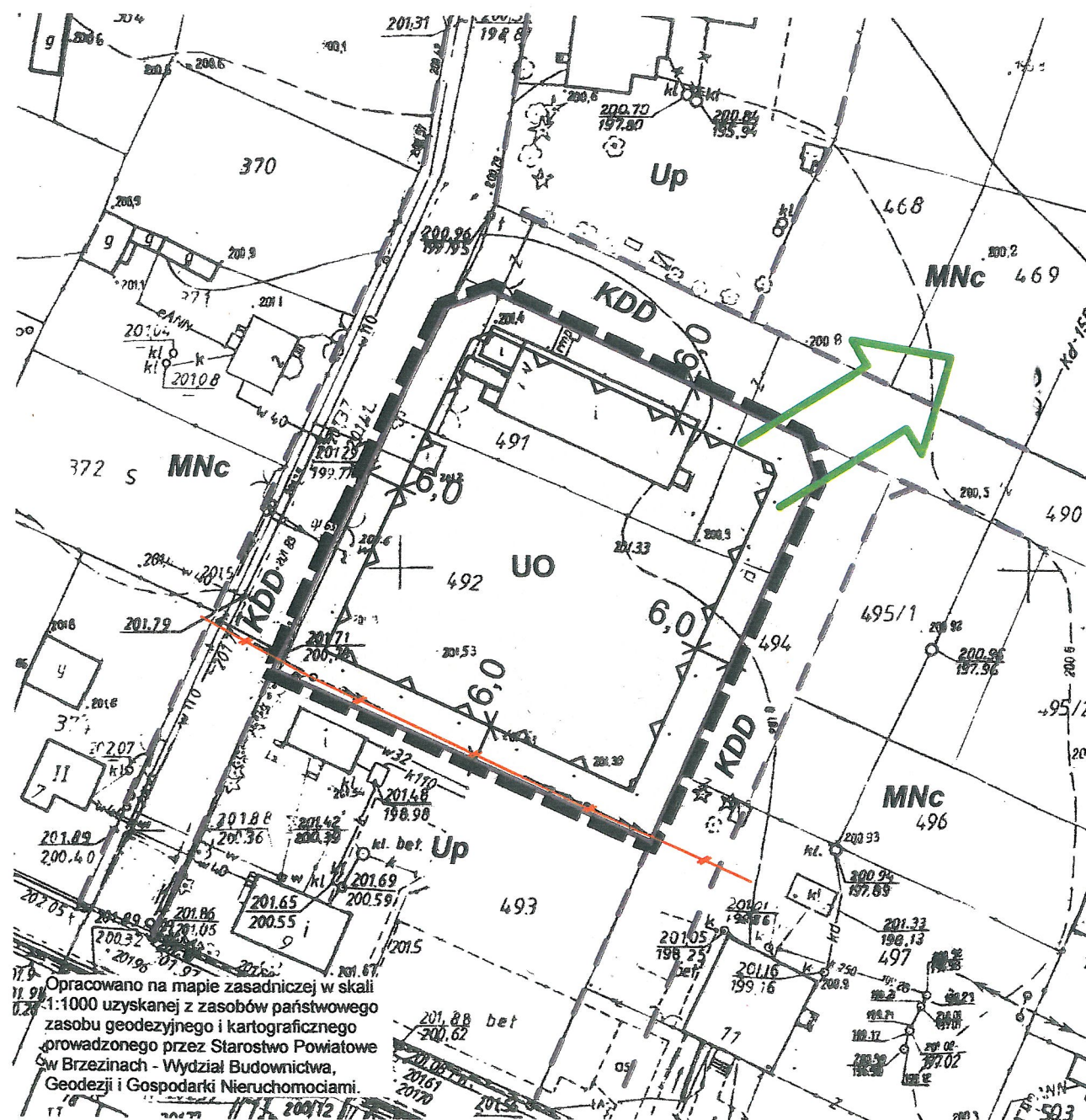




**ZMIANA MIEJSCOWEGO PLANU ZAGOSPODAROWANIA PRZESTRZENNEGO
FRAGMENTU MIEJSCOWOŚCI ROGÓW**
ZAŁĄCZNIK NR 1 DO UCHWAŁY NR RADY GMINY W ROGOWIE Z DNIA



Opracowano na mapie zasadniczej w skali 1:1000 uzyskanej z zasobów państwowego zasobu geodezyjnego i kartograficznego prowadzonego przez Starostwo Powiatowe w Brzezinach - Wydział Budownictwa, Geodezji i Gospodarki Nieruchomościami.

**PROGNOZA ODDZIAŁYWANIA
NA ŚRODOWISKO**

- TERENY NIEUŻYTKOWANE, PLANOWANE DO ZAINWESTOWANIA
- TERENY PODLEGAJĄCE OCHRONIE AKUSTYCZNEJ WG KATEGORII OKREŚLONYCH W PRZEPISACH ODREBNYCH DOTYCZĄCYCH OCHRONY ŚRODOWISKA - tereny zabudowy związanej ze stałym lub czasowym pobytem dzieci i młodzieży
- LINIE ELEKTROENERGETYCZNE - źródło promieniowania elektromagnetycznego
- KIERUNKI POWIĄZAŃ PRZYRODNICZYCH


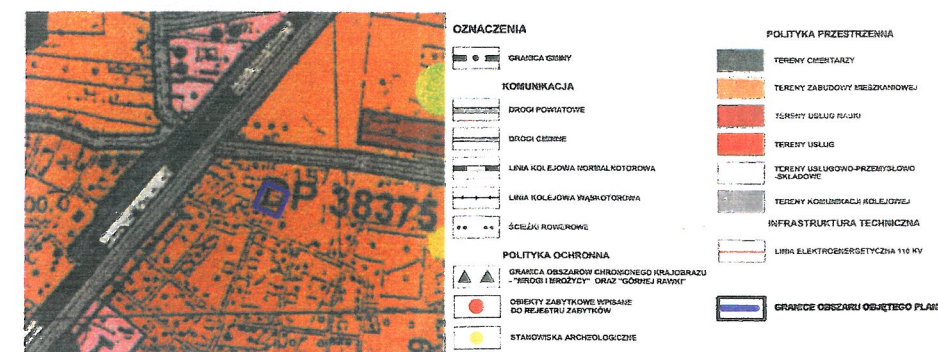
OZNACZENIA OBOWIĄZUJĄCE

- GRANICE OBSZARU OBJĘTEGO PLANEM
- LINIE ROZGRANICZAJĄCE TERENY O RÓŻNYM PRZEZNACZENIU LUB RÓŻNYCH ZASADACH ZAGOSPODAROWANIA
- NIEPRZEKRACZALNA LINIA ZABUDOWY
- TEREN ZABUDOWY USŁUG OŚWIATY
- ISTNIEJĄCE NAPIĘTOWE LINIE ELEKTROENERGETYCZNE 15kV DO PRZEBUDOWY LUB SKĄBLOWANIA

OZNACZENIA INFORMACYJNE

- LINIE ROZGRANICZAJĄCE TERENY O RÓŻNYM PRZEZNACZENIU LUB RÓŻNYCH ZASADACH ZAGOSPODAROWANIA LEŻĄCE POZA GRANICAMI PLANU
- PRZEZNACZENIE TERENÓW POŁOŻONYCH POZA GRANICAMI PLANU (MNC - tereny zabudowy mieszkaniowej strefy centrum, Up - tereny zabudowy usługowej - usługi publiczne, KDD - tereny dróg dojazdowych)

**WYRYS ZE STUDIUM UWARUNKOWAŃ I KIERUNKÓW
ZAGOSPODAROWANIA PRZESTRZENNEGO GMINY ROGÓW**
UCHWAŁA NR 36/VIII/2001 RADY GMINY W ROGOWIE Z DNIA 27 LISTOPADA 2011 R.



TEMAT:	ZMIANA MIEJSCOWEGO PLANU ZAGOSPODAROWANIA PRZESTRZENNEGO FRAGMENTU MIEJSCOWOŚCI ROGÓW		
AUTOR:	mgr inż. arch. Gabriel Ferliński CZŁONEK OIU Z/S W W-WIE NR 346		
WSPÓŁPRACA:	mgr inż. arch. Magdalena Kubiak		
STADIUM:	PROJEKT		
RYSEK:	PROGNOZA ODDZIAŁYWANIA NA ŚRODOWISKO		
DATA:	SIERPIEŃ 2013	SKALA	1 : 1 000