Wykazane na niniejszej mapie granice działek są zgodne ze stanem faktycznym na gruncie, prawne nie były ustalane.
W wyniku postępowania rozgraniczeniowego granice i powierzchnia mogą ulec zmianie.

Nie wyklucza się istnienia w terenie innych nie wykazanych na niniejszej mapie urządzeń podziemnych,które nie były zgłoszone do inwentaryzacji lub o których brak jest informacji w instytucjach branżowych.

Województwo łódzkie
Powiat brzeziński
Gmina Rogów
Obręb ROGÓW
Działki nr 69/1 i 69/2
Obręb JÓZEFÓW
Działka nr 93

MAPA SYTUACYJNO - WYSOKOŚCIOWA

do celów projektowych
Układ 2000
skala 1:500
z geodezyjną inwentaryzacją urządzeń podziemnych
Mapę wykonano na podstawie mapy zasadniczej ark. 7.164.11.02.2, 7.164.11.02.4 , 7.164.11.03.1, 7.164.11.07.2 , 7.164.11.07.4, 7.164.11.08.3 i 7.165.11.23.3
Przedstawiona sytuacja jest zgodna ze stanem faktycznym na gruncie na dzień 29.11.2011.r.

Usługi Geodezyjne i Kartograficzne
EUROGEOPOL
95 - 060 Brzeziny ul. Sienkiewicza 9
tel. 0-606 314 815 , 0-46 874 04 05
NIP 833-13-02-680 REGON 472324145

GEODETA UPRAWNIONY
Piotr Koszewski

96 -127 Lipce Reymontowskie ul. Boryny 17
Upr. GGK nr 16467

Brzeziny.dnia 29.11.2011.r.
L.ks.rob. 1747

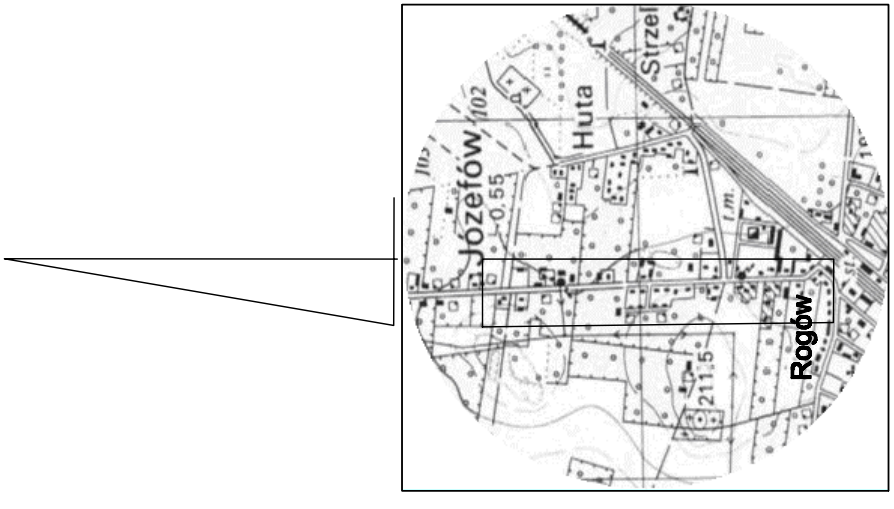
Józefów
102
0.55
Huta
Strzel
211.5
Rogów

Szkic orientacyjny 1: 25 000

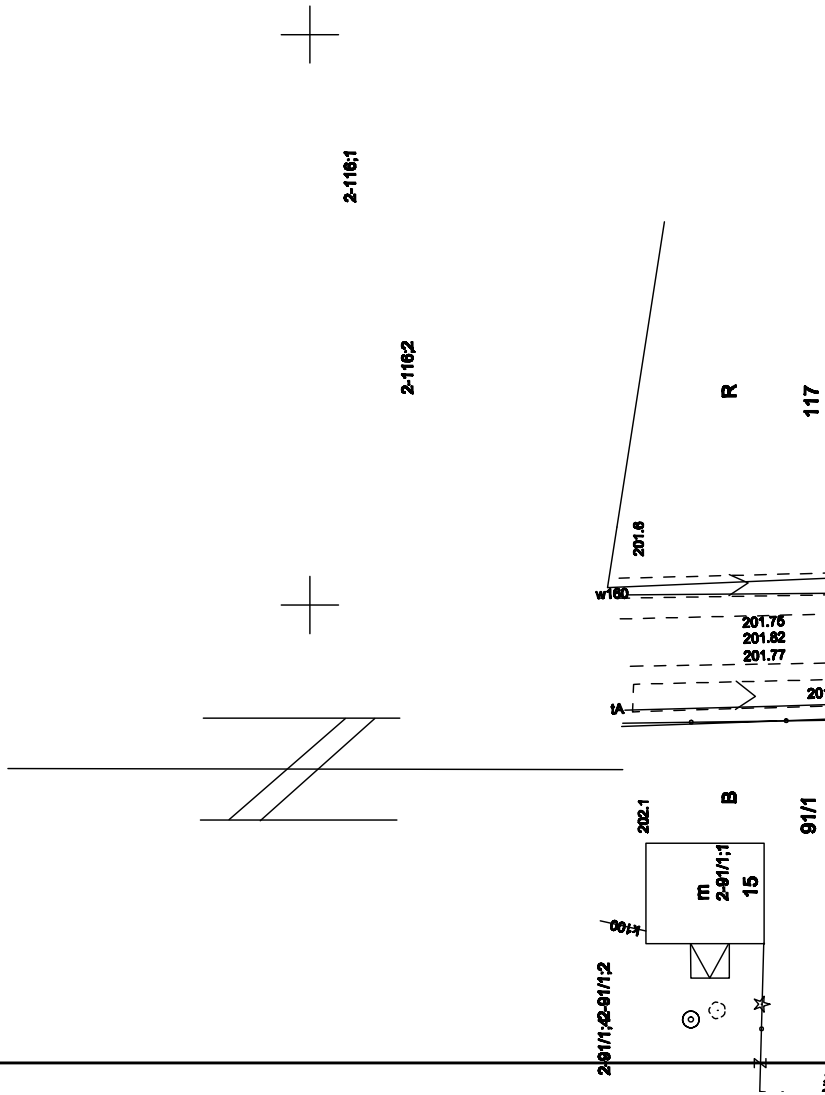
2-116;1
2-116;2
R
117
201.6
w160
201.75
201.82
201.77
tA
202.1
B
91/1
m
2-91/1;1
15
2-91/1;2-91/1;2

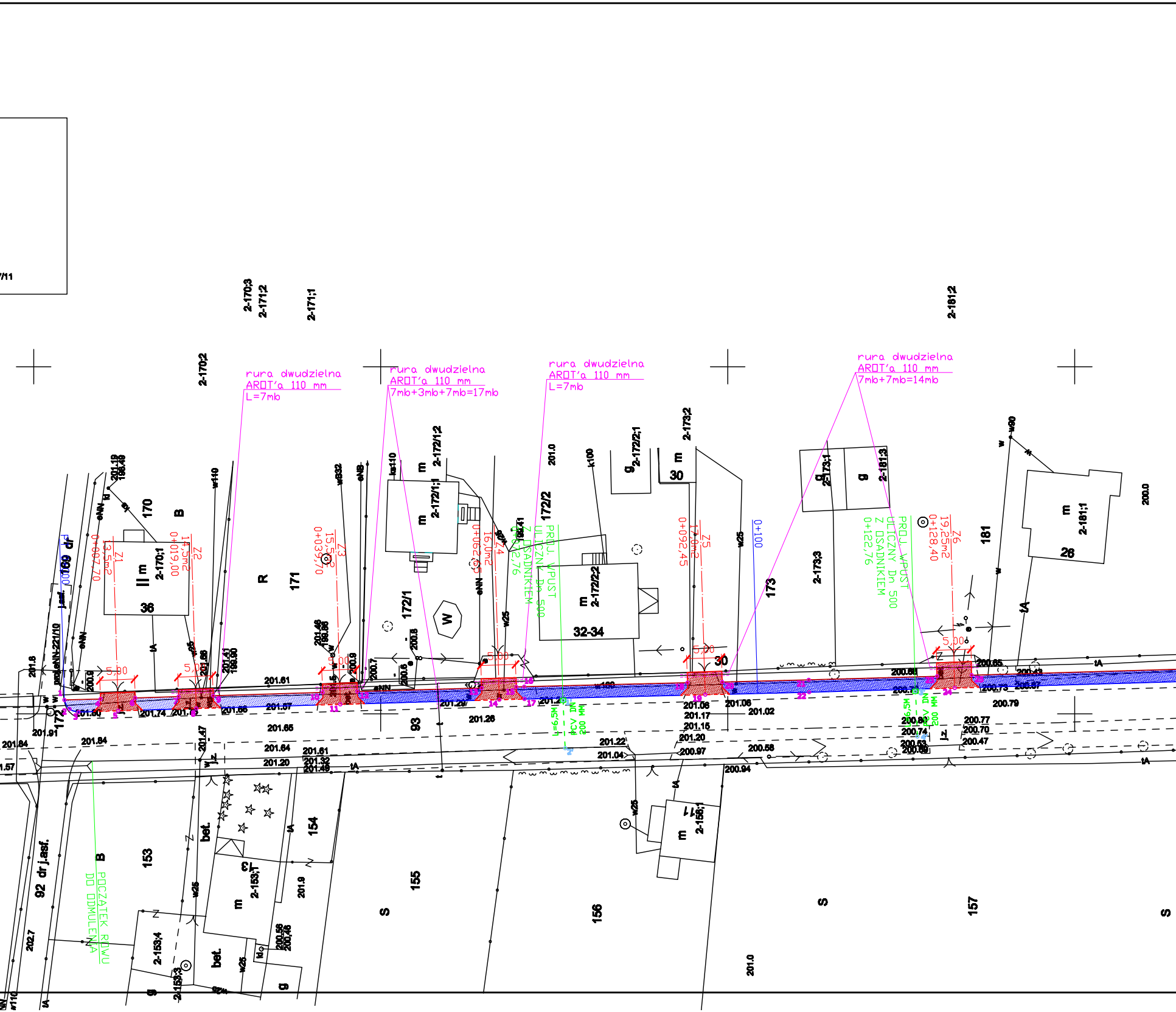
rura dwudzielna
AR□T'a 110 mm
L=7mb
rura dwudzielna
AR□T'a 110 mm
7mb+3mb+7mb=17mb
rura dwudzielna
AR□T'a 110 mm
L=7mb
rura dwudzielna
AR□T'a 110 mm
7mb+7mb=14mb
Z1
13,5m2
0+007,70
Z2
14,5m2
0+019,00
Z3
15,5m2
0+039,70
Z4
16,0m2
0+062,65
Z5
17,0m2
0+092,45
Z6
19,25m2
0+128,40
5,00
PROJ. WPUST
ULICZNY Dn 500
Z OSADNIKIEM
0+072,76
PROJ. WPUST
ULICZNY Dn 500
Z OSADNIKIEM
0+122,76
L=6,5M
PCV DN
200 MM
0+000
0+100
POCZĄTEK ROWU
DO ODMULENIA
2-170;3
2-171;2
2-171;1
2-170;2
2-181;2
2-170;1
2-172/1;2
2-172/1;1
2-172/2;1
2-172/2;2
2-173;2
2-173;1
2-173;3
2-181;3
2-181;1
2-153;T
2-153;4
2-153;3
2-156;1
170
171
172/1
172/2
173
181
153
154
155
156
157
92 dr j.asf.
169 dr
172
93
36
30
32-34
26
11
B
R
S
W
II m
m
g
bet.
j.asf.
projekt NN-221/10
eNN
w25
w110
wB32
ks110
k100
w80
tA
201.19
198.49
201.48
199.86
201.41
199.90
201.0
200.0
201.9
202.7
200.56
200.46
201.6
201.91
201.84
201.80
201.74
201.76
201.66
201.57
201.61
201.65
201.64
201.20
201.61
201.32
201.49
201.47
201.29
201.26
201.22
201.04
201.06
201.17
201.15
201.20
200.97
201.02
200.58
200.94
200.89
200.65
200.43
200.73
200.67
200.79
200.80
200.74
200.53
200.77
200.70
200.47
200.9
200.7
200.6
200.8
1.57
7/11

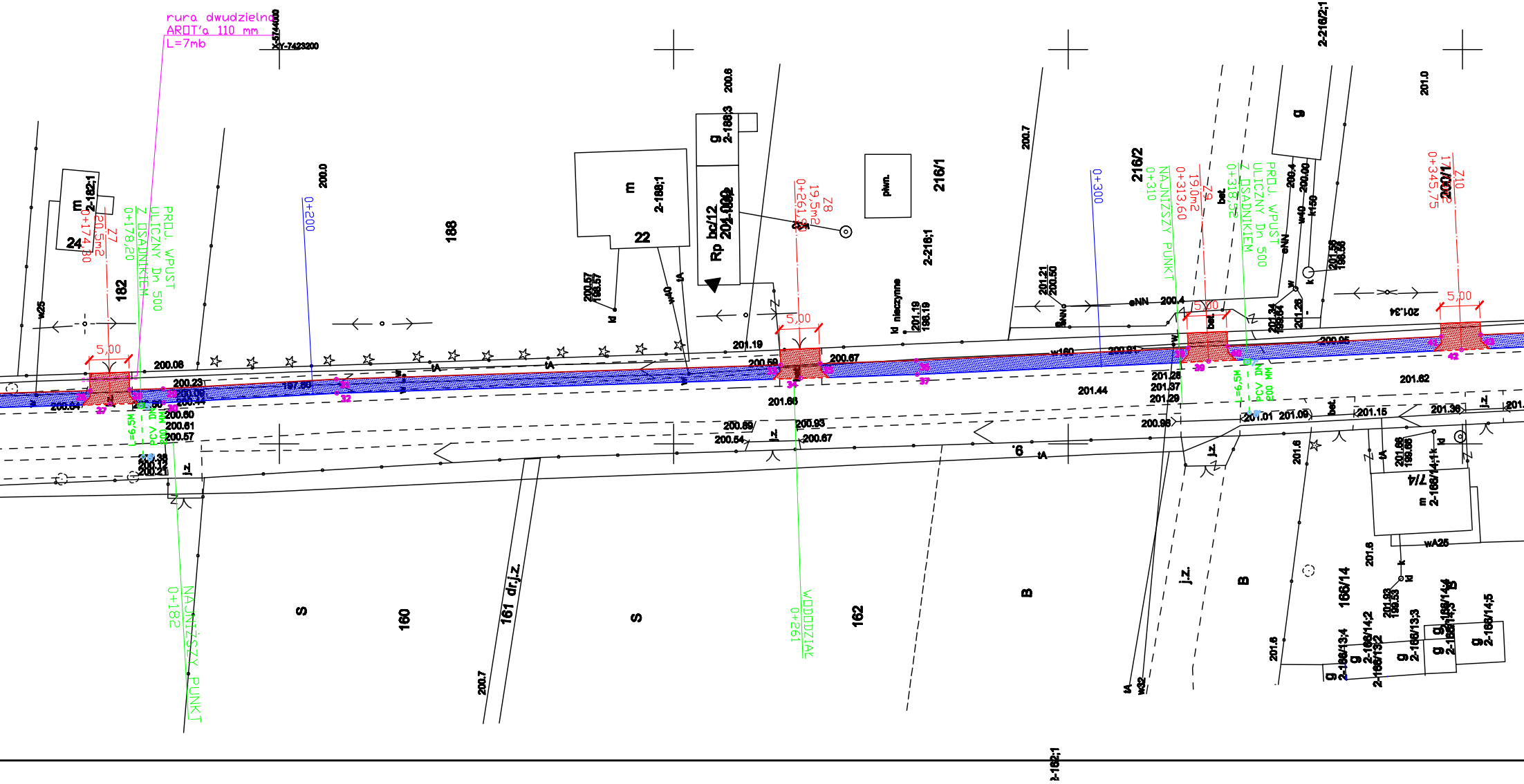
rura dwudzielna
AROT'a 110 mm
L=7mb
X-5744000
Y-7423200
Z7
20,5m2
0+174,30
PROJ. WPUST
ULICZNY Dn 500
Z OSADNIKIEM
0+178,20
L=6,5M
PCV DN 200 MM
NAJNIŻSZY PUNKT
0+182
0+200
Z8
19,5m2
0+261,80
WODODZIAK
0+261
0+300
NAJNIŻSZY PUNKT
0+310
Z9
19,0m2
0+313,60
PROJ. WPUST
ULICZNY Dn 500
Z OSADNIKIEM
0+318,52
L=6,5M
PCV DN 200 MM
Z10
17,5m2
0+345,75
5,00
m
2-182;1
24
182
188
m
2-188;1
22
g
2-188;3
Rp bc/12
201.002
216/1
2-216;1
216/2
2-216/2;1
g
200/1
piwn.
ld nieczynne
7/4
m
2-168/14;1
wA25
160
161 dr.j.z.
S
162
B
B
166/14
2-166/13;4
2-166/14;2
2-166/13;3
2-166/14;3
2-166/14;5
2-162;1
200.08
200.23
200.09
200.44
200.84
200.60
200.61
200.57
200.38
200.12
200.21
197.60
200.0
200.6
200.57
198.57
201.19
200.59
201.66
200.89
200.54
200.93
200.67
201.19
198.19
201.21
200.50
200.7
200.4
200.91
201.44
201.28
201.37
201.29
200.98
201.01
201.09
201.15
201.36
201.62
200.95
201.34
201.26
201.24
199.64
201.56
198.56
200.4
200.00
201.0
201.6
201.66
198.66
201.8
201.93
199.53
200.7
w25
w40
w160
w32
k150
eNN
tA
j.z.
bet.
ld
k
9
27
28
29
30
31
32
33
34
35
36
37
38
39
40
41
42
43

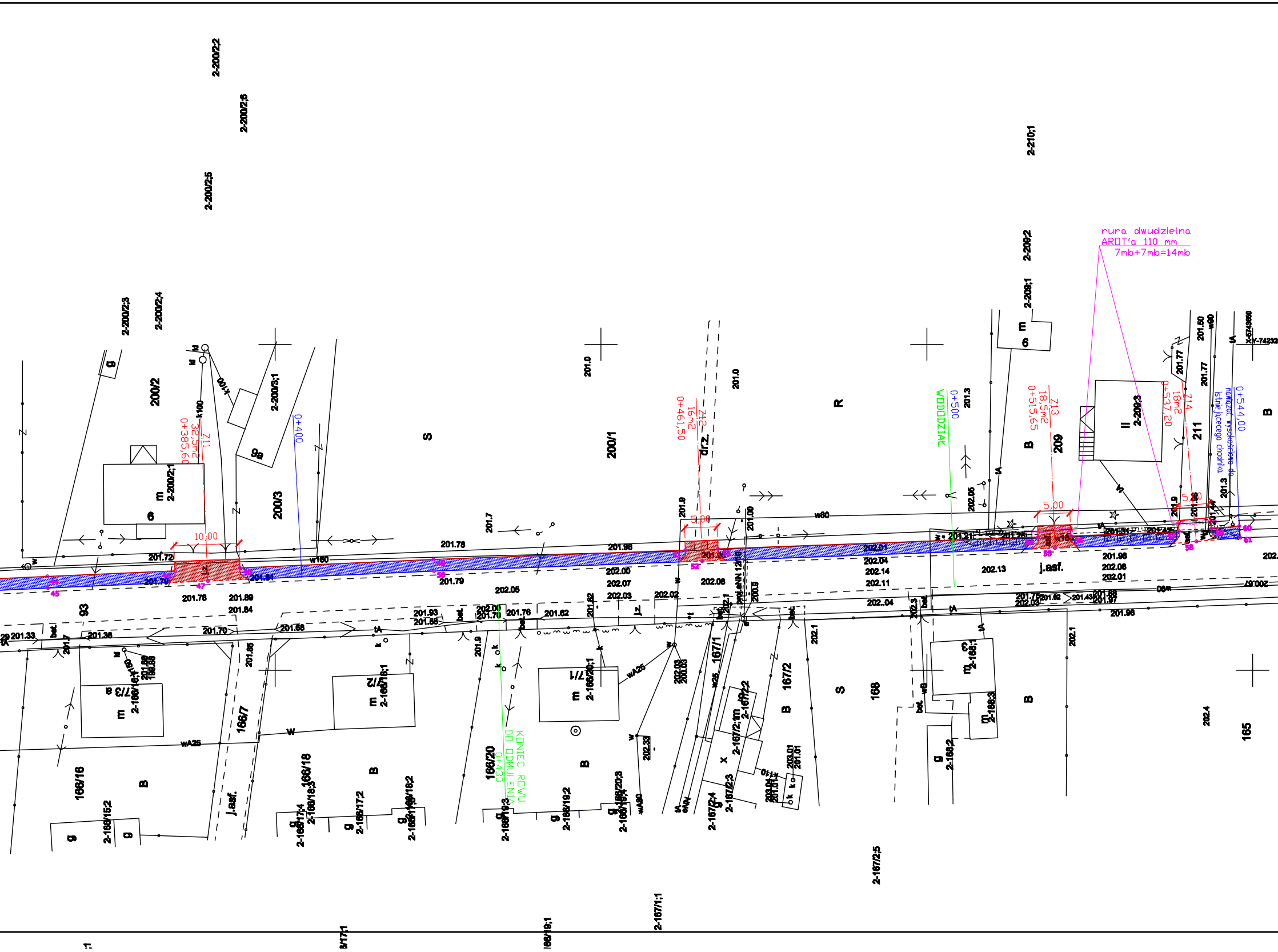
rura dwudzielna
AROT'a 110 mm
7mb+7mb=14mb
Z11
32,5m2
0+385,60
10,00
0+400
Z12
16m2
0+461,50
5,00
WODODZIAŁ
0+500
Z13
18,5m2
0+515,65
5,00
Z14
18m2
0+537,20
5,00
0+544,00
nawiązać wysokościowo do istniejącego chodnika
KONIEC RÓWU DO ODMULENIA
0+430
200/2
200/3
200/1
209
211
166/16
166/7
166/18
166/20
167/1
167/2
168
165
93
R
S
B
j.asf.
dr.z.
w160
w80
wA25
X-5743660
Y-74232
2-200/2;2
2-200/2;6
2-200/2;5
2-200/2;3
2-200/2;4
2-200/3;1
2-200/2;1
2-210;1
2-209;2
2-209;1
2-209;3
2-166/20;1
2-167/2;2
2-167/2;5
2-167/1;1
2-166/3
2-166/2
2-166/19;2
2-166/19;3
2-166/20;3
2-167/2;3
2-167/2;4
201.72
201.78
201.79
201.81
201.78
201.89
201.84
201.96
202.00
202.07
202.03
202.02
202.06
202.05
202.01
202.04
202.14
202.11
202.13
201.96
202.08
201.98
202.05
201.3
201.0
201.9
201.77
201.50

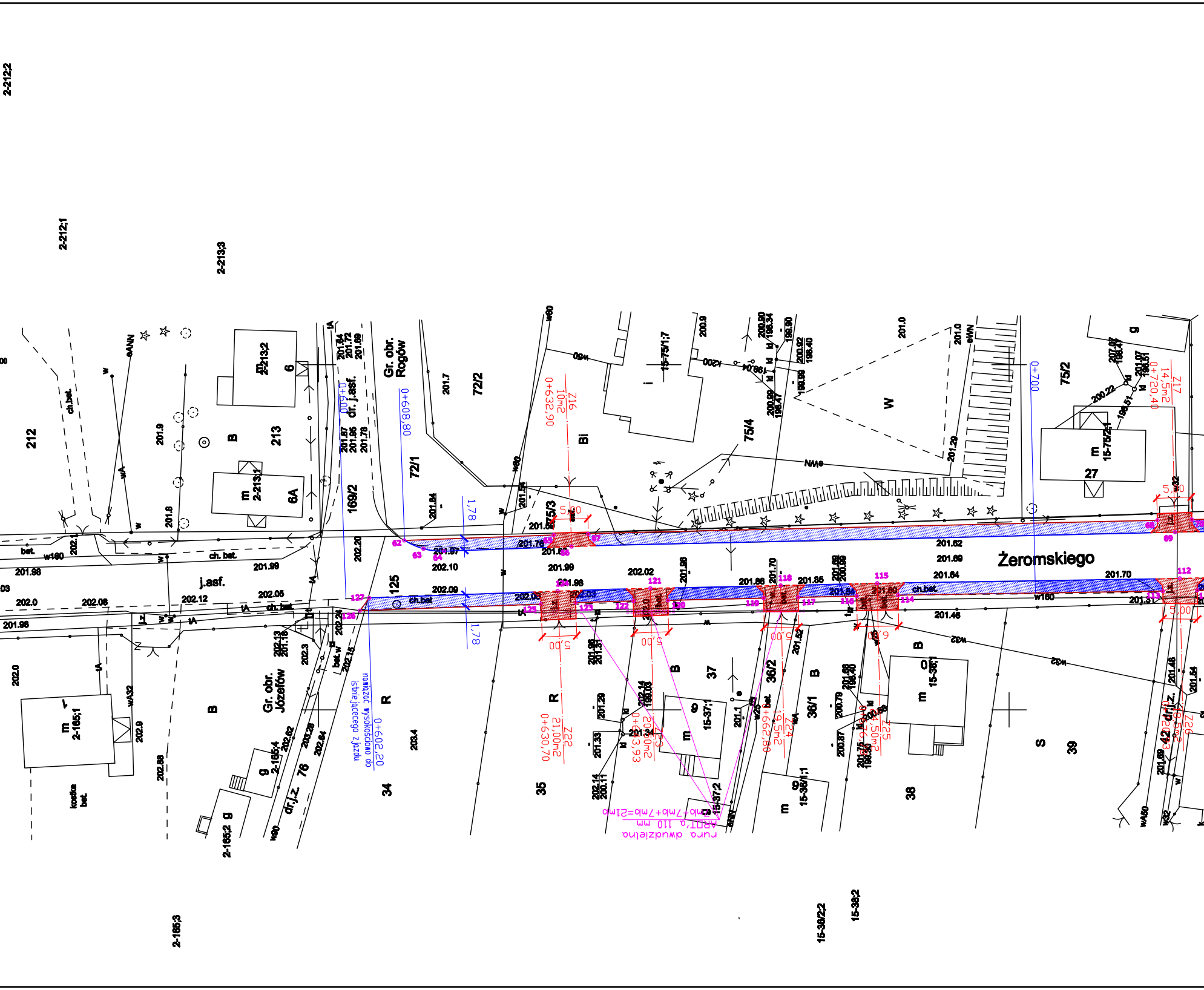

Żeromskiego
Gr. obr. Rogów
Gr. obr. Józefów
2-212;2
2-212;1
2-213;3
2-213;2
2-213;1
2-165;1
2-165;2
2-165;3
2-165;4
212
213
6
6A
169/2
72/1
72/2
75/3
75/4
75/2
15-75/1;7
15-75/2;1
27
125
34
35
37
36/2
36/1
38
39
42
76
15-37;1
15-37;2
15-38;1
15-38;2
15-38/2;2
15-36;1
dr. j.asf.
dr.j.z.
j.asf.
ch.bet.
bet.
kostka bet.
0+608,80
0+600
0+700
0+602,20
nowazać wysokościowo do istniejącego zjazdu
0+630,70
21,00m2
Z22
0+632,90
10m2
Z16
0+633,93
20,00m2
Z23
0+662,98
19,5m2
Z24
14,50m2
Z25
0+720,40
14,5m2
Z17
1,78
5,00
rura dwudzielna
ARDT ø 110 mm
7mb+7mb+7mb=21mb
w160
wA32
w32
w80
wA
R
B
Bi
W
S
m
g

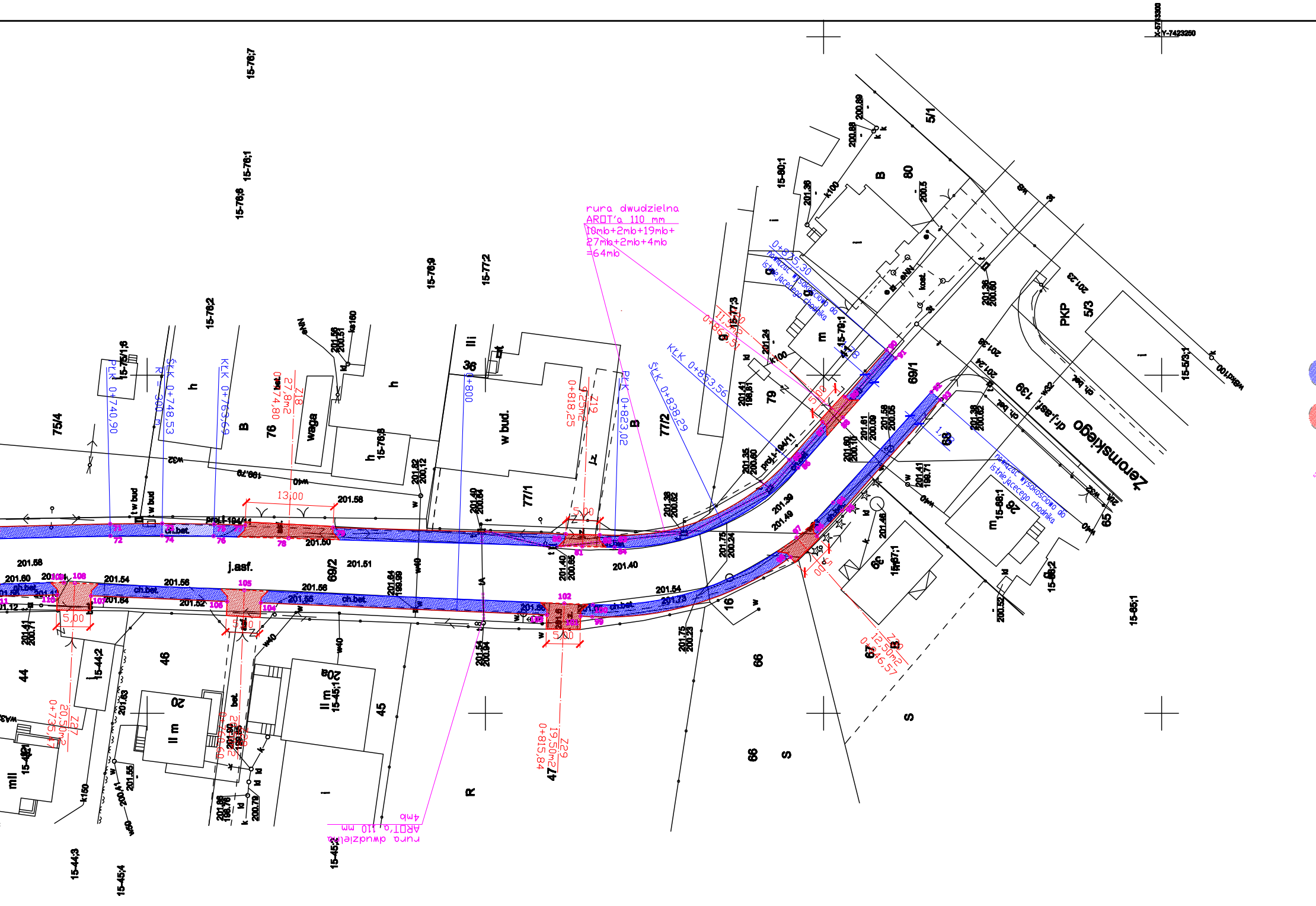
Żeromskiego
rura dwudzielna AROT'a 110 mm
10mb+2mb+19mb+27mb+2mb+4mb
=64mb
rura dwudzielna AROT'a 110 mm 4mb
nawiązać wysokościowo do istnie jącego chodnika
KŁK 0+853,56
ŚŁK 0+838,29
PŁK 0+823,02
KŁK 0+763,69
ŚŁK 0+748,53
PŁK 0+740,90
0+786,51
0+825,30
0+818,25
0+815,84
0+735,47
0+846,57
13,00
5,00
j.asf.
ch.bet.
w bud.
waga
PKP
X-5713300
Y-7423250

LEGENDA

- 🟦 projektowany chodnik z kostki bet.
- 🟥 projektowane zjazdy z kostki bet.
- rury osłonowe Arota
- projektowane wpusty uliczne
- punkty główne trasy

USŁUGI PROJEKTOWE
BUDOWNICTWO, DROGOWNICTWO, INSTALACJE

ul. Dworcowa 5D/7
99-100 Łęczyca
tel. 693-449-613
e-mail : pjodaniewski@neostrada.pl

Odnowa miejscowości Regnów i Józefów

Inwestor: Gmina Regnów	data: 12.2011r.
	nr umowy :
Rysunek: Projekt zagospodarowania terenu Współrzędne punktów głównych projektowanych obiektów	nr rysunku: 1
	skala 1:500

projektant:	**mgr inż. Paweł Jodaniewski** uprawnienia budowlane do projektowania bez ograniczeń w specjalności drogowej [illegible]