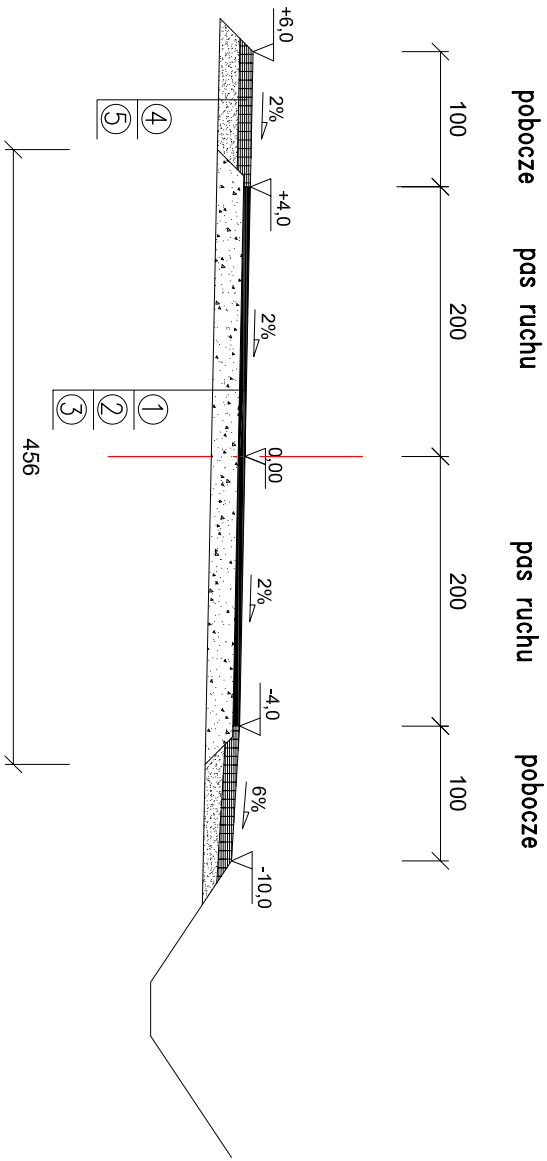


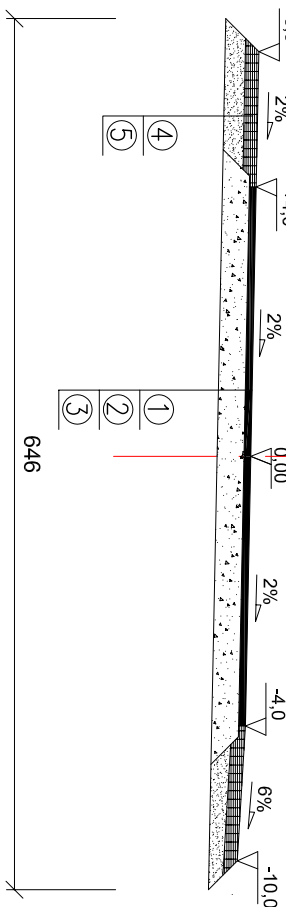
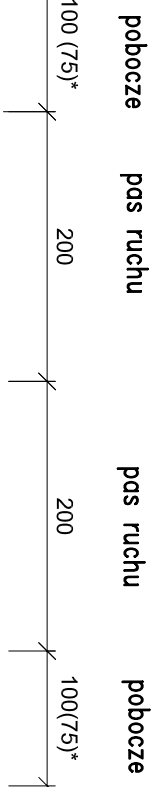
PRZEKROJE NORMALNE skala 1:50 (cm)

ZAKRES OBOWIĄZYWANIA :

od km 0+000,00 do km 0+021,75

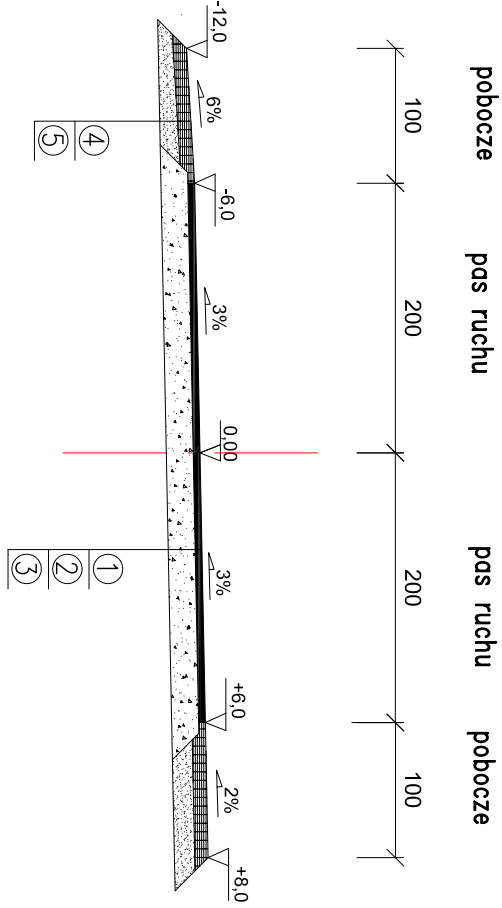


od km 0+021,75 do km 0+765,76
od km 1+210,93 do km 1+792,59

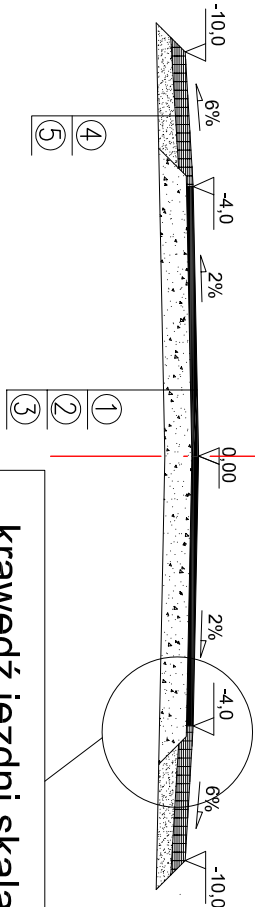
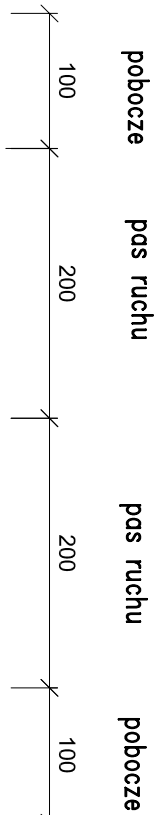


uwaga - *od km 0+765,76 do km 1+210,93
szerokość pobocza 75 cm

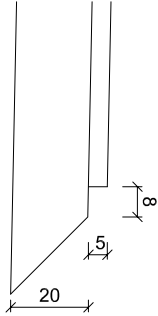
od km 1+813,67 do km 1+864,28



od km 1+884,28 do km 1+921,91





krawężń jezdni skala 1:20 (cm)



- warstwa ścieralna z betonu asfaltowego gr. 5 cm
- podbudowa z kruszywa łamanego 0 - 63 mm, gr. 20 cm
- wyprofilowana i zagęszczona istniejąca nawierzchnia gr.~ 15 cm
- górną w-wa pobocza z destruktu bitumicznego gr. 10 cm
- dolną w-wa pobocza z destruktu bitumicznego gr.~ 15 cm

OZNACZENIA:

Investor:	GMINA ROGÓW		
	ul. ŻEROMSKIEGO 23, 95-063 ROGÓW		
Jednostka projektowa:	 Janusz Strugiński ul. A. Chmielińskiej 48 99-400 Łowicz tel. (0 46) 830 20 72 tel. kom. 0 663 753 996		
Opracował:	 Rafał Strugiński ul. A. Chmielińskiej 48 99-400 Łowicz tel. (0 46) 830 20 72 tel. kom. 0 691 863 723		
Zadanie:	PROJEKT PRZEBUDOWY DROGI GMINNEJ W MIEJSCOWOŚCI JASIEŃ, GMINA ROGÓW		
Branzża:	DROGOWA		
Tytuł rysunku:	Przekroje normalne		
Stanowisko	Imię i nazwisko	Uprawnienia	Podpis
Projektant	Janusz Strugiński	LOD/0212/ZOOD/04	
Opracował	Rafał Strugiński		
Nr rys.	3	Data: 02-2008	Skala: 1:100