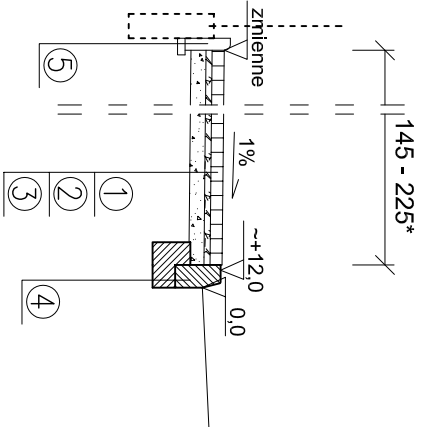
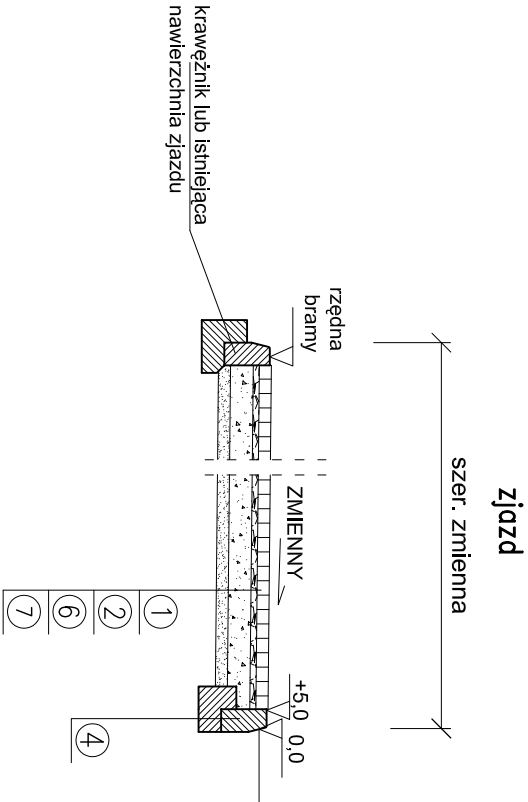


# PRZEKROJE NORMALNE skala 1:50 ( cm )

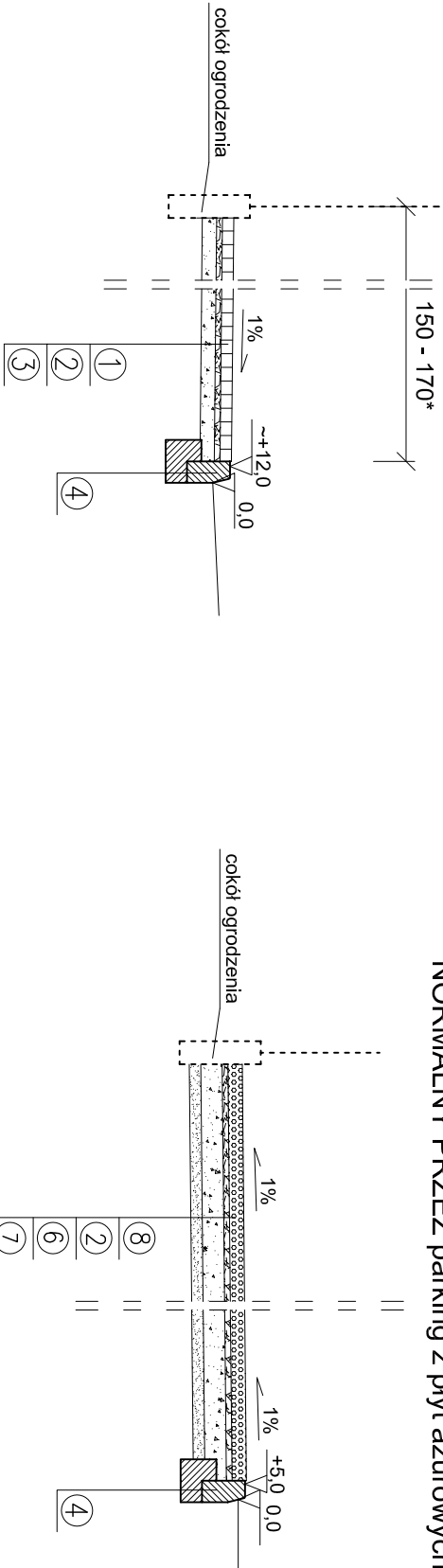
PRZYKŁADOWE PRZKROJE NORMALNE PRZEZ CHODNIK



PRZYKŁADOWY PRZĘKRÓJ NORMALNY PRZEZ ZJAZD NA POSESJĘ





PRZYKŁADOWY PRZĘKRÓJ NORMALNY PRZEZ parking z płyt ażurowych



\* SZEROKOŚĆ CHODNIKA ZMIENNA- NALEŻY DOWIĄZAĆ SIĘ KRAWĘŻNIKIEM DO KRAWĘDZI NAWIERZCHNI JEZDNI.  
OD STRONY OGRODZEŃ DOWIĄZĆ SIĘ DO COKOŁU OGRODZENIA,  
A JEŚLI TO NIEMOŻLIWE USTAWIĆ OBRZEŻE BETONOWE 8 X 30

OZNACZENIA:

- 1. betonowa kostka brukowa gr. 8 cm
- 2. podsypka cementowo - piaskowa gr. 4 cm
- 3. podbudowa z kruszywa łamanego 0 - 31,5 mm, stabilizowanego mechanicznie gr. 10 cm
- 4. krawężnik betonowy 15 x 30 na ławie z betonu B15
- 5. obrzeże betonowe 8 x 30 na ławie z piasku.
- 6. podbudowa z kruszywa łamanego 0 - 31,5 mm, stabilizowanego mechanicznie gr. 15 cm
- 7. warstwa mrozochronna z kruszywa naturaln. gr. 8 cm
- 8. płyty ażurowe gr. 10 cm

Inwestor:  <i>GMINA ROGÓW</i> <i>ul. ŻEROMSKIEGO 23, 95-063 ROGÓW</i>			
Jednostka projektowa:   Janusz Strugiński ul. A. Chmielńskiej 48 99-400 Łowicz tel. (0 46) 830 20 72 tel. kom. 0 663 753 996			
Opracował:   Rafał Strugiński ul. A. Chmielńskiej 48 99-400 Łowicz tel. (0 46) 830 20 72 tel. kom. 0 691 863 723			
Zadanie:  DOKUMENTACJA PROJEKTOWA ZAGOSPODAROWANIA PRZESTRZENI PUBLICZNEJ W m. ROGÓW - PROJEKT BUDOWLANY PRZEBUDOWY CIĄGU PIESZEGO I BUDOWY PARKINGU			
Branża:  DROGOWA			
Tytuł rysunku:  Przekroje normalne			
Stanowisko	Imię i nazwisko	Uprawnienia	Podpis
Projektant	Janusz Strugiński	LOD/0212/ZOOD/04	
Opracował	Rafał Strugiński		
Nr rys.	2	Data: 03-2008	Skala: 1:50